



MONITORUL OFICIAL

AL

ROMÂNIEI

Anul 177 (XXI) — Nr. 534

PARTEA I
LEGI, DECRETE, HOTĂRĂRI ȘI ALTE ACTE

Vineri, 31 iulie 2009

SUMAR

<u>Nr.</u>		<u>Pagina</u>
	HOTĂRĂRI ALE GUVERNULUI ROMÂNIEI	
820.	— Hotărâre pentru modificarea și completarea anexei nr. 9 la Hotărârea Guvernului nr. 1.353/2001 privind atestarea domeniului public al județului Ialomița, precum și al municipiilor, orașelor și comunelor din județul Ialomița	2–12
	ACTE ALE ORGANELOR DE SPECIALITATE ALE ADMINISTRAȚIEI PUBLICE CENTRALE	
1.366.	— Ordin al președintelui Agenției Naționale de Administrare Fiscală privind aprobarea utilizării plicurilor speciale cu confirmare poștală de primire (AR) detașabilă, pentru trimiterea de acte administrative și procedurale	13–15

HOTĂRĂRI ALE GUVERNULUI ROMÂNIEI

GUVERNUL ROMÂNIEI

HOTĂRĂRE

pentru modificarea și completarea anexei nr. 9 la Hotărârea Guvernului nr. 1.353/2001 privind atestarea domeniului public al județului Ialomița, precum și al municipiilor, orașelor și comunelor din județul Ialomița

În temeiul art. 108 din Constituția României, republicată, și al art. 21 alin. (3) din Legea nr. 213/1998 privind proprietatea publică și regimul juridic al acesteia, cu modificările și completările ulterioare,

Guvernul României adoptă prezenta hotărâre.

Articol unic. — Anexa nr. 9 „Inventarul bunurilor care aparțin domeniului public al comunei Amara” la Hotărârea Guvernului nr. 1.353/2001 privind atestarea domeniului public al județului Ialomița, precum și al municipiilor, orașelor și comunelor din județul Ialomița, publicată în Monitorul Oficial al României, Partea I, nr. 205 și 205 bis din 26 martie 2002, cu modificările ulterioare, se modifică și se completează după cum urmează:

1. Titlul anexei „Inventarul bunurilor care aparțin domeniului public al comunei Amara” se modifică și va avea următorul cuprins:

„*Inventarul bunurilor care aparțin domeniului public al orașului Amara*”

a) la secțiunea I „Bunuri imobile” se abrogă pozițiile nr. 3, 11, 12, 13, 15, 21, 22, 25, 26, 27, 31 și 33;

b) la secțiunea I „Bunuri imobile” se modifică următoarele poziții:

— la poziția nr. 1, coloana nr. 3 va avea următorul cuprins: „Strada Libertății-sud, Strada Băilor-est, strada Alexandru Ioan Cuza, strada Tudor Vladimirescu-sud, Strada Lacului, strada Ana Ipătescu, drumuri stradale în stațiuni: Aleea Teilor (fostă drum stradal 2851), Aleea Perla (fostă drum stradal 6078), Aleea Plajei (fostă drum stradal 6149), Aleea Parcului (fostă drum stradal 6152), Aleea Macului (fostă drum stradal 6160), Aleea Trandafirilor (fostă drum stradal 6156), Aleea Soarelui (fostă drum stradal 6179), Aleea Baladei (fostă drum stradal 6193), Aleea Plopilor (fostă drum stradal 6194), Aleea Răsăritului (fostă drum stradal 6212), Aleea Zorelelor (fostă drum stradal 6223), aleea dr. Ștefan Ionescu-Călinești (fostă drum stradal 6224), drum stradal 6020, drum stradal 6023, drum stradal 6024, drum stradal 6025, drum stradal 6030, drum stradal 6032, drum stradal 6041, drum stradal 6043, drum stradal 6075, drum stradal 6081, drum stradal 6084, drum stradal 6085, drum stradal 6100, drum stradal 6105, drum stradal 6137, drum stradal 6140, drum stradal 6163, drum stradal 6169, drum stradal 6171, drum stradal 6173, drum stradal 6175, drum stradal 6177, drum stradal 6184, drum stradal 6190, drum stradal 6211, drum stradal 6226, drum stradal 6258, drum stradal 6260, drum stradal 6264, drum stradal 6266, drum stradal 6269, drum stradal 6272, drum stradal 6275, drum stradal 6277, drum stradal 6279, drum stradal 6281, drum stradal 6283, drum stradal 6285, drum stradal 6289, drum stradal 6291, drum stradal 6293, drum stradal 6295, drum stradal 6316, drum stradal 6326 — parțial, drum stradal 6335 — 7,2 km”, iar coloana 5 va avea următorul cuprins: „4.366.140”;

— la poziția nr. 2, coloana nr. 3 va avea următorul cuprins:

„— zona veche: strada Mihai Viteazu, strada Libertății-nord, strada Băilor-vest, strada Mărășești, strada Oituz, strada Motâlva, Strada 1 Mai, Strada Viilor, strada Tudor Vladimirescu,

strada Nicolae Bălcescu, strada Ștefan cel Mare, strada Dragalina, strada Nordului — 15,69 km;

— zona Mircești: Strada Eroilor, Strada Independenței, strada George Enescu, strada Ionel Perlea, Strada Păcii, strada Ciprian Porumbescu, Strada Bărăganului, strada George Coșbuc, Strada Primăverii, strada Mircești, Strada Stadionului, strada Constantin Brâncuși, strada Vasile Remetea — 9,2 km;

— zona Drumul Fermei: strada Aurel Pană, Strada Revoluției-dreapta, strada Ion Creangă-dreapta, strada Traian — parțial, strada Mircea cel Bătrân-dreapta, strada Mihai Eminescu-dreapta, strada Ion Luca Caragiale-dreapta — 2,75 km; total = 27,64 km”, coloana nr. 4 va avea următorul cuprins: „1970—2008”, iar coloana nr. 5 va avea următorul cuprins: „15.956.535”;

— la poziția nr. 4, coloana nr. 3 va avea următorul cuprins:

„— zona Drumul Fermei: strada Dimitrie Cantemir, strada Mihail Kogălniceanu, strada Titu Maiorescu-stânga, Strada Unirii, Strada Victoriei, Strada Revoluției-stânga, strada Mircea cel Bătrân-stânga, strada Decebal-stânga, strada Traian — parțial — 2,5 km;

— zona Mircești: Strada Livezii-1 km; total=3,5 km”, iar coloana nr. 5 va avea următorul cuprins: „12.768.000”;

— la poziția nr. 5, coloana nr. 5 va avea următorul cuprins: „29.964.000”;

— la poziția nr. 6, coloana nr. 3 va avea următorul cuprins: „trotuare aferente străzilor din oraș — 0,8763 ha”, coloana nr. 4 va avea următorul cuprins: „1960, 1990, 2008”, coloana nr. 5 va avea următorul cuprins: „11.487.011”;

— la poziția nr. 8, coloana nr. 5 va avea următorul cuprins: „27.859”;

— la poziția nr. 9, coloana nr. 5 va avea următorul cuprins: „768.000”;

— la poziția nr. 10, coloana nr. 5 va avea următorul cuprins: „36.628”;

— la poziția nr. 14, coloana nr. 5 va avea următorul cuprins: „53.917”;

— la poziția nr. 16, coloana nr. 5 va avea următorul cuprins: „40.414”;

— la poziția nr. 17, coloana nr. 5 va avea următorul cuprins: „27.859”;

— la poziția nr. 18, coloana nr. 5 va avea următorul cuprins: „25.920”;

— la poziția nr. 19, coloana nr. 5 va avea următorul cuprins: „22.400”;

— la poziția nr. 20, coloana nr. 5 va avea următorul cuprins: „105.680”;

— la poziția nr. 23, coloana nr. 5 va avea următorul cuprins: „43.367”;

— la poziția nr. 24, coloana nr. 5 va avea următorul cuprins: „18.800”;

— la poziția nr. 28, coloana nr. 5 va avea următorul cuprins: „502.054”;

— la poziția nr. 29, coloana nr. 5 va avea următorul cuprins: „210.950”;

— la poziția nr. 30, coloana nr. 5 va avea următorul cuprins: „2.025.120”;

— la poziția nr. 32, coloana nr. 5 va avea următorul cuprins: „56.763”;

— la poziția nr. 34, coloana nr. 3 va avea următorul cuprins: „tarlăua 29/parcela 6112 — parțial, suprafața = 2,08 ha”, iar coloana nr. 5 va avea următorul cuprins: „1.686.753”;

— la poziția nr. 35, coloana nr. 3 va avea următorul cuprins: „tarlăua 30/parcela 6150 — parțial, suprafața = 4,27 ha”, iar coloana nr. 5 va avea următorul cuprins: „3.456.992”;

— la poziția nr. 36, coloana nr. 5 va avea următorul cuprins: „1.797.678”;

— la poziția nr. 37, coloana nr. 3 va avea următorul cuprins: „tarlăua 28, parcela 6069 — parțial, suprafața = 11,12 ha”, coloana nr. 5 va avea următorul cuprins: „8.994.968”;

— la poziția nr. 38, coloana nr. 5 va avea următorul cuprins: „4.963.900”;

— la poziția nr. 39, coloana nr. 3 va avea următorul cuprins: „tarlăua 32/parcela 6230 — parțial, suprafața=16,05 ha”, coloana nr. 5 va avea următorul cuprins: „12.995.685”;

— la poziția nr. 40, coloana nr. 5 va avea următorul cuprins: „736.886”;

— la poziția nr. 41, coloana nr. 3 va avea următorul cuprins: „tarlăua 27/parcela 6046 — parțial, suprafața = 3,25 ha”, iar coloana nr. 5 va avea următorul cuprins: „2.632.299”;

— la poziția nr. 42, coloana nr. 3 va avea următorul cuprins: „tarlăua 27/parcela 6053 — parțial, suprafața = 1,46 ha”, iar coloana nr. 5 va avea următorul cuprins: „1.183.768”;

— la poziția nr. 43, coloana nr. 3 va avea următorul cuprins: „tarlăua 29/parcelele 6079, suprafața = 0,13 ha, 6082, suprafața = 0,05 ha, 6086, suprafața = 0,08 ha, 6088, suprafața = 0,89 ha, 6095, suprafața = 0,48 ha, total suprafață = 1,63 ha”, iar coloana nr. 5 va avea următorul cuprins: „1.375.394”;

— la poziția nr. 44, coloana nr. 5 va avea următorul cuprins: „155.000”;

— la poziția nr. 45, coloana nr. 5 va avea următorul cuprins: „55.000”;

— la poziția nr. 46, coloana nr. 5 va avea următorul cuprins: „37.400”;

— la poziția nr. 47, coloana nr. 5 va avea următorul cuprins: „1.500”;

— la poziția nr. 48, coloana nr. 5 va avea următorul cuprins: „1.254”;

— la poziția nr. 49, coloana nr. 5 va avea următorul cuprins: „500”;

— la poziția nr. 50, coloana nr. 5 va avea următorul cuprins: „896.000”;

— la poziția nr. 51, coloana nr. 5 va avea următorul cuprins: „2.272.000”;

— la poziția nr. 52, coloana nr. 5 va avea următorul cuprins: „13.828”;

— la poziția nr. 53, coloana nr. 5 va avea următorul cuprins: „408.000”;

— la poziția nr. 54, coloana nr. 5 va avea următorul cuprins: „4.095”;

— la poziția nr. 55, coloana nr. 5 va avea următorul cuprins: „1,00”;

— la poziția nr. 56, coloana nr. 5 va avea următorul cuprins: „26.660”;

— la poziția nr. 57, coloana nr. 3 va avea următorul cuprins: „Casa de Cultură «Jan Căciulă»”, iar coloana nr. 5 va avea următorul cuprins: „1.235.587”;

— la poziția nr. 58, coloana nr. 3 va avea următorul cuprins: „teren aferent Casei de Cultură «Jan Căciulă»”, iar coloana nr. 5 va avea următorul cuprins: „256.000”;

— la poziția nr. 59, coloana nr. 3 va avea următorul cuprins: „Grădinița de copii Amara, inclusiv proiect de alimentare cu gaz și instalație termică”, iar coloana nr. 5 va avea următorul cuprins: „4.249.823”;

— la poziția nr. 60, coloana nr. 5 va avea următorul cuprins: „84”;

— la poziția nr. 61, coloana nr. 5 va avea următorul cuprins: „448.000”;

— la poziția nr. 62, coloana nr. 5 va avea următorul cuprins: „248.718”;

— la poziția nr. 63, coloana nr. 5 va avea următorul cuprins: „1.183.187”;

— la poziția nr. 64, coloana nr. 5 va avea următorul cuprins: „2.336.157”;

— la poziția nr. 65, coloana nr. 5 va avea următorul cuprins: „208.432”;

— la poziția nr. 66, coloana nr. 5 va avea următorul cuprins: „149.409”;

— la poziția nr. 67, coloana nr. 5 va avea următorul cuprins: „192.000”;

— la poziția nr. 68, coloana nr. 5 va avea următorul cuprins: „2.000”;

— la poziția nr. 69, coloana nr. 5 va avea următorul cuprins: „4.236”;

— la poziția nr. 70, coloana nr. 5 va avea următorul cuprins: „54.320”;

— la poziția nr. 71, coloana nr. 5 va avea următorul cuprins: „2.000”;

— la poziția nr. 72, coloana nr. 5 va avea următorul cuprins: „8.000”;

— la poziția nr. 73, coloana nr. 5 va avea următorul cuprins: „29.113”;

— la poziția nr. 74, coloana nr. 5 va avea următorul cuprins: „12.990”;

c) la secțiunea I „Bunuri imobile”, după poziția nr. 74 se introduc 70 noi poziții, pozițiile nr. 75—144, conform anexei la prezenta hotărâre.

2. La secțiunea II „Bunuri mobile” se abrogă poziția nr. 1, „Cărți Biblioteca comunală.”

PRIM-MINISTRU
EMIL BOC

Contrasemnează:

Viceprim-ministru, ministrul administrației și internelor,
Dan Nica

Completări la inventarul bunurilor care aparțin domeniului public al orașului Amara

SECȚIUNEA I Bunuri imobile						
Nr. crt.	Codul de clasificare	Denumirea bunului	Elementele de identificare	Anul dobândirii sau, după caz, al dării în folosință	Valoarea de inventar — lei —	Situația juridică actuală Denumire act proprietate sau alte acte doveditoare
0	1	2	3	4	5	6
75	1.3.7.1	Drumuri de exploatare în extravilan	Drumurile de exploatare: 19/2, 34/2, 34/4, 40/2, 45/1, 45/3, 337/1, 371/4, 371/6, 371/8, 371/10, 349/2, 346/1, 371/2, 172/2, 130/2, 130/4, 130/6, 74/6, 74/4, 74/2, 105/8, 105/6, 105/4, 52/1/10, 105/2, 51/2, 51/4, 51/6, 52/1/2, 52/1/4, 52/1/6, 52/1/8, 129/1, 27/2, 192/2, 192/4, 192/6, 29/2, 23/2, 25/2, 8/4, 20/2, 8/2, 10/4, 10/2, 1/2, 13/1/1, 239/1, 239/4, 239/7, 239/3, 228/4, 229/7, 229/9, 224/5, 228/2, 220/2, 224/2, 212/4, 217/2, 212/2, 212/3, 212/5, 215/3, 214/3, 214/2, 8/4/1, 8/2/1, 268, 206/2, 203/2, 203/4, 195/2, 195/4 total suprafață = 32, 2685 ha	1991	76.707	Domeniul public al orașului Amara, conform HCL nr. 69/2009
76	1.3.7.2	Alei interioare zone blocuri de locuințe	Alei asfaltate în zonele Blocuri Noi și 180 apartamente în suprafață de 1,0877 ha	1974—2008	435.481	Domeniul public al orașului Amara, conform HCL nr. 69/2009
77		Plaja Perla	tarlăua 29, parcela 6092 N — lacul Amara S — lacul Amara E — lacul Amara V — domeniul public al orașului S = 1,76 ha	1960	1.858.560	Domeniul public al orașului Amara, conform HCL nr. 69/2009
78		Plaja Tabăra BTT	tarlăua 29, parcela 6104 N — tabăra S — lacul Amara E — tabăra V — domeniul public al orașului S = 0,28 ha	1970	295.680	Domeniul public al orașului Amara, conform HCL nr. 69/2009
79		Plaja Sind România	tarlăua 29, parcelele 6129, 6131, 6133, 6135, 6136, 6138 N — Plaja 23 August S — lacul Amara E — Aleea Plajei V — lacul Amara S = 2,10 ha	1970	2.217.600	Domeniul public al orașului Amara, conform HCL nr. 69/2009
80		Plaja U.T.B.	tarlăua 29, parcela 6142 N — Aleea Răsăritului S — lacul Amara E — domeniul public al orașului și lacul Amara V — domeniul public al orașului și lacul Amara S = 0,1973 ha	1965	208.349	Domeniul public al orașului Amara, conform HCL nr. 69/2009

81		Plaja Tabăra Pavilioane	tarlăua 29, parcela 6146 N — tabăra S — lacul Amara E — lacul Amara V — tabăra S = 0,20 ha	1970	211.200	Domeniul public al orașului Amara, conform HCL nr. 69/2009
82		Teren Tabăra BTT	tarlăua 29, parcelele cadastrale 6101, 6102, 6105—6111 S = 1,65 ha	1970	1.320.000	Domeniul public al orașului Amara, conform HCL nr. 69/2009
83		Teren Tabăra Pavilioane	tarlăua 29, parcelele 6145, 6147, tarlăua 31, parcelele 6213— 6222, tarlăua 33, parcelele 6231—6238 S = 2,56 ha	1970	2.048.000	Domeniul public al orașului Amara, conform HCL nr. 69/2009
84	2.10	Parcuri, zone de agrement	tarlăua 28, parcela 6067 — parțial S = 1,04 ha	1970	841.256	Domeniul public al orașului Amara, conform HCL nr. 69/2009
85	2.10	Parcuri, zone de agrement	tarlăua 28, parcela 6068 S = 0,41 ha	1970	331.649	Domeniul public al orașului Amara, conform HCL nr. 69/2009
86	2.10	Parcuri, zone de agrement	tarlăua 28, parcela 6070 S = 0,49 ha	1970	396.361	Domeniul public al orașului Amara, conform HCL nr. 69/2009
87	2.10	Parcuri, zone de agrement	tarlăua 29, parcelele 6072, 6073, 6076, 6077, 6079, 6080, 6082, 6083, 6086, 6087, 6088, 6089, 6090, 6091, 6093, 6094, 6095, 6096 — Perla S = 0,72 ha	1960	607.536	Domeniul public al orașului Amara, conform HCL nr. 69/2009
88	2.10	Parcuri, zone de agrement	tarlăua 29, parcelele, 6127, 6128, 6130, 6132, 6134, 6139, 6141 — Sind România S = 1,00 ha	1960	843.800	Domeniul public al orașului Amara, conform HCL nr. 69/2009
89	2.10	Parcuri, zone de agrement	tarlăua 29, parcelele 6143, 6143/1, 6144 — UTB S = 0,52 ha	1960	438.776	Domeniul public al orașului Amara, conform HCL nr. 69/2009
90	2.10	Parcuri, zone de agrement	tarlăua 30, parcela 6151 S = 0,08 ha	1970	64.768	Domeniul public al orașului Amara, conform HCL nr. 69/2009

0	1	2	3	4	5	6
91	2.10	Parcuri, zone de agrement	tarlăua 31, parcelele 6153, 6154, 6157, 6158, 6159, 6161, 6162, 6164, 6165, 6166, 6167, 6168, 6170, 6172, 6174, 6176, 6178, 6180, 6181, 6182, 6183, 6184, 6185, 6186, 6187, 6188, 6189, 6191, 6192, 6195, 6196, 6197, 6198, 6199, 6200, 6201, 6202, 6203, 6204, 6205, 6206, 6207, 6208, 6209 S = 7,90 ha	1960	6.669.627	Domeniul public al orașului Amara, conform HCL nr. 69/2009
92	2.10	Parcuri, zone de agrement	tarlăua 34, parcelele 6254 — parțial, 6259 — parțial, 6261, 6262, 6263, 6265, 6267, 6268, 6270, 6271, 6273, 6274, 6276, 6278, 6280, 6282, 6284, 6287, 6288, 6290, 6292, 6294, 6301, 6306 — parțial, 6307 — parțial, 6314 — parțial, 6315 — parțial, 6317, 6318, 6319, 6320, 6321, 6322, 6323, 6324, 6325 — parțial, 6326, 6327, 6328 — parțial, 6366 — parțial, 6367 — parțial, 6369 — parțial, 6387, 6388 S = 10,94 ha	1976	8.786.699	Domeniul public al orașului Amara, conform HCL nr. 69/2009
93	2.10	Parcuri, zone de agrement	tarlăua 17, parcela 4252/1, strada Tudor Vladimirescu, S = 81 mp		6.701	Domeniul public al orașului Amara, conform HCL nr. 69/2009
94		Teren aferent stație de pompare și repompare a apelor uzate	Amara, tarla 25, parcela 5283 S = 1321 mp	1989	105.680	Domeniul public al orașului Amara, conform HCL nr. 69/2009
95	1.8.7	Conductă canalizare	Strada Libertății, partea de sud, 750 ml și traversări strada Alexandru Ioan Cuza	2008	339.490	Domeniul public al orașului Amara, conform HCL nr. 69/2009 Proces-verbal de recepție nr. 6.015/6.06.2008
96	1.8.7	Conductă canalizare	Zona Blocuri — 180 apartamente, 40 ml	2008	38.903	Domeniul public al orașului Amara, conform HCL nr. 69/2009 Proces-verbal de recepție nr. 7.289/14.07.2008
97	1.8.4	Conductă refulare	5.000 ml construită din fontă și azbociment și 290 ml construită din PVC	1970—2007	111.890	Domeniul public al orașului Amara, conform HCL nr. 69/2009 Protocol de predare-primire nr. 4.267/21.08.1995 Proces-verbal de recepție nr. 3.179/29.03.2007
98	1.6.2	Tribună stadion	Suprafață = 144 mp, număr locuri = 283, scaune din fibră de sticlă montate pe profil metalic și tablă N — domeniul privat al orașului S — domeniul public al orașului E — Strada Stadionului V — Strada Eroilor	2007	49.686	Domeniul public al orașului Amara, conform HCL nr. 69/2009 Proces-verbal de recepție nr. 3.917/20.04.2007

99	1.6.3.2	Împrejmuire stadion	Lungimea = 367 ml, înălțimea = 1,6 m, gard din plăci de sârmă ondulată montate pe stâlpi metalici rectangulari pe o lungime de 183 ml și din panouri de fier striat cu sârmă plasă montate pe stâlpi de țevă rotundă pe o lungime de 181 ml N — domeniu privat S — domeniu public E — Strada Stadionului V — Strada Eroilor	1985	19.725	Domeniul public al orașului Amara, conform HCL nr. 69/2009
100	1.6.2	Cabină stadion	Suprafață = 15,6 mp, amplasată pe fundație de beton, construită din plăci OSB, montate pe schelet metalic, învelită cu tablă N — domeniu privat S — domeniu public E — Strada Stadionului V — Strada Eroilor	2007	9.991	Domeniul public al orașului Amara, conform HCL nr. 69/2009 Proces-verbal nr. 11.561/19.10.2007
101	1.5.12	Magazie scândură	Incinta Primăriei Amara, acoperită cu plăci de azbociment, în suprafață de 34,65 mp	2002	1.130	Domeniul public al orașului Amara, conform HCL nr. 69/2009
102	1.6.3.1	Împrejmuire primărie	Gard construit din fundație de beton cu plasă pe o lungime de 92,30 ml și înălțimea de 1,30 ml și gard plasă pe o lungime de 187,40 ml și înălțimea de 1,60 m	1968	2	Domeniul public al orașului Amara, conform HCL nr. 69/2009
103	1.6.3.1	Împrejmuire lemn primărie	Incinta Primăriei Amara delimitează curtea în două, construită din scândură pe o lungime de 23,60 ml și înălțimea de 1 m	2001	334	Domeniul public al orașului Amara, conform HCL nr. 69/2009
104	1.6.3.2	Împrejmuire primărie	Gard din beton situat pe latura de vest a incintei, delimitează curtea primăriei de vecinul Neicu Ion cu lungimea de 4,5 ml și înălțimea de 1,60 m	2005	5.132	Domeniul public al orașului Amara, conform HCL nr. 69/2009
105	1.6.1.1	WC primărie	Incinta Primăriei Amara, construit din cărămidă tencuită cu suprafața de 4,86 mp	1970	1.412	Domeniul public al orașului Amara, conform HCL nr. 69/2009
106	1.6.1.1	WC Casa de cultură „Jan Căciula” Amara	Construit din cărămidă tencuită cu suprafața de 14,19 mp E — domeniu privat, Mihai Alexandru S — Tudor Tudora N — Casa de cultură V — domeniu privat al orașului	1987	2.118	Domeniul public al orașului Amara, conform HCL nr. 69/2009
107	2.10	Parc Casa de cultură „Jan Căciula”	Amenajare loc de joacă și parc copii în incinta curții casei de cultură, pe o suprafață de 206 mp, dotat cu două leagăne, tobogan, balansoar	2006	39.894	Domeniul public al orașului Amara, conform HCL nr. 69/2009

0	1	2	3	4	5	6
108	1.6.8	Fântână arteziană Casa de cultură „Jan Căciulă”	Situată în curtea casei de cultură, construită din beton placat cu gresie, în formă dreptunghiulară, cu țevi din inox și PVC și pompă de presiune	2007	3.982	Domeniul public al orașului Amara, conform HCL nr. 69/2009 Proces-verbal de recepție nr. 2.024/19.03.2007
109	1.6.3.2	Împrejmuire Grădinița de copii Amara	Gard construit din fundație de beton și panouri sârmă plasă pe o lungime de 60,70 ml și gard din plasă pe o lungime de 174,45 ml	1981	21.888	Domeniul public al orașului Amara, conform HCL nr. 69/2009
110	1.9.3	Instalație de gaz racord grădiniță	Construită din țevă de fier pe o lungime de 77 ml în curtea grădiniței	2006	5.896	Domeniul public al orașului Amara, conform HCL nr. 69/2009, Proces-verbal de recepție nr. 9.914/4.12.2006
111	1.6.2	Sală de sport Școala de Arte și Meserii „George Vâlsan”	Incinta școlii, clădire parter, construită din cărămidă, acoperită cu onduline, compusă din sală gimnastică propriu-zisă, două vestiare elevi, două săli dușuri, cameră depozitare materiale sportive și vestiar profesori cu o suprafață de 601,83 mp	1981	1.096.847	Domeniul public al orașului Amara, conform HCL nr. 69/2009 Legea nr. 84/1995
112	1.6.5	Centrală termică sala de sport Școala de Arte și Meserii „George Vâlsan”	Incinta școlii, în prelungirea sălii de sport, construită din cărămidă, acoperită cu onduline, clădire parter, în suprafață de 79 mp	1981	60.357	Domeniul public al orașului Amara, conform HCL nr. 69/2009 Legea nr. 84/1995
113	1.6.2	Grup sanitar la Școala de Arte și Meserii „George Vâlsan”	Extindere corp B Școala de Arte și Meserii „George Vâlsan”, construit din BCA, acoperită cu onduline, cu destinația grup sanitar, în suprafață de 52 mp	2006	39.933	Domeniul public al orașului Amara, conform HCL nr. 69/2009 Legea nr. 84/1995
114	1.5.12	Magazie	Incinta Școlii de Arte și Meserii „George Vâlsan”, amplasată lângă gardul de delimitare cu biserica, construită din cărămidă cu acoperiș tip terasă, în suprafață de 27,09 mp	1977	2	Domeniul public al orașului Amara, conform HCL nr. 69/2009 Legea nr. 84/1995
115	1.6.3.1	Împrejmuire școală	Gard construit din fundație de beton și placi de sârmă pe o lungime de 175,70 ml și înălțimea de 1,40 m, gard de beton pe latura de sud pe o lungime de 58,20 ml și înălțimea de 1,50 m, gard din plasă pe laturile de nord și est parțial pe o lungime de 102,70 ml și înălțimea de 1,50 m	1977	4	Domeniul public al orașului Amara, conform HCL nr. 69/2009 Legea nr. 84/1995
116	1.6.3.2	Împrejmuire școală	Gard construit din fundație de beton și fier parțial pe latura de est pe o lungime de 33,90 ml și înălțimea de 2 m	2007	2.734	Domeniul public al orașului Amara, conform HCL nr. 69/2009

117	1.6.2	Sala de sport „Tudorîța Chidu”	Strada Ana Ipătescu, clădire parter, suprafața = 1.114 mp, formată din sală de sport și 8 încăperi — anexe cu destinația de vestiare, dușuri, magazine, birou, construită pe fundație din beton din plăci panouri tip sandwich montate pe schelet metalic și din pereți din BCA tencuiți și zugrăviți N — stadion S — strada Ana Ipătescu E — domeniul public al orașului V — domeniul public al orașului	2006	1.408.596	Domeniul public al orașului Amara, conform HCL nr. 69/2009 Proces-verbal de recepție finală nr. 2.750-H/3.05.2006
118	1.6.2.1	Centru de sănătate (inclusiv branșament gaze)	Clădire parter + etaj construită din cărămidă, acoperită cu tablă, având 39 de încăperi N — Negrilă Eugen S — Șeitan Dan E — Dumitru I. Gheorghe, Comardici Zaharia V — strada Tudor Vladimirescu Suprafață — 322,58 mp	2002	1.096.106	Domeniul public al orașului Amara, conform HCL nr. 69/2009 Protocol nr. 5.191 din 18.10.2002
119	1.6.7	Stație maxi-taxi	Strada Tudor Vladimirescu — zona Poștă — pe sensul de mers înspre Slobozia, constituită dintr-o structură metalică, învelitoare din tablă, cu închideri din policarbonat și OSB, așezată pe o placă din beton în suprafață totală de 15 mp	2006	4.771	Domeniul public al orașului Amara, conform HCL nr. 69/2009 Proces-verbal nr. 10.039/6.12.2006
120	1.6.7	Stație maxi-taxi	Strada Tudor Vladimirescu — zona Poștă — pe sensul de mers dinspre Slobozia, constituită dintr-o structură metalică, învelitoare din tablă, cu închideri din policarbonat și OSB, așezată pe o placă din beton în suprafață totală de 15 mp	2007	4.422	Domeniul public al orașului Amara, conform HCL nr. 69/2009 Proces-verbal nr. 4.047/25.04.2007
121	1.6.7	Stație maxi-taxi	Strada Alexandru Ioan Cuza — zona Centru — pe sensul de mers înspre stațiune, constituită dintr-o structură metalică, învelitoare din tablă, cu închideri din policarbonat și OSB, așezate pe o placă din beton în suprafață totală de 15 mp	2006	4.771	Domeniul public al orașului Amara, conform HCL nr. 69/2009 Proces-verbal nr. 10.039/6.12.2006
122	1.6.7	Stație maxi-taxi	Strada Alexandru Ioan Cuza — zona Centru — pe sensul de mers dinspre stațiune, constituită dintr-o structură metalică, învelitoare din tablă, cu închideri din policarbonat și OSB, așezată pe o placă din beton în suprafață totală de 15 mp	2006	4.771	Domeniul public al orașului Amara, conform HCL nr. 69/2009 Proces-verbal nr. 10.039/6.12.2006
123	1.6.7	Stație maxi-taxi	Strada Libertății — zona CAP — pe sensul de mers dinspre Slobozia, constituită dintr-o structură metalică, învelitoare din tablă, cu închideri din policarbonat și OSB, așezată pe o placă din beton în suprafață de 7,5 mp	2006	4.771	Domeniul public al orașului Amara, conform HCL nr. 69/2009 Proces-verbal nr. 10.180/11.12.2006
124	1.6.7	Stație maxi-taxi	Strada Ana Ipătescu — zona Complex — pe sensul de mers dinspre S.C.AMARA S.A., constituită dintr-o structură metalică, învelitoare din tablă, cu închideri din policarbonat și OSB, așezată pe o placă din beton în suprafață de 7,5 mp	2007	4.422	Domeniul public al orașului Amara, conform HCL nr. 69/2009 Proces-verbal nr. 2.908/20.03.2007

0	1	2	3	4	5	6
125	1.6.7	Stație maxi-taxi	Zona Hotel Lebăda — pe sensul de mers dinspre Slobozia, constituită dintr-o structură metalică, învelitoare din tablă, cu închideri din policarbonat și OSB, așezată pe o placă din beton în suprafață de 7,5 mp	2007	4.422	Domeniul public al orașului Amara, conform HCL nr. 69/2009 Proces-verbal nr. 2.908/20.03.2007
126	1.6.7	Stație maxi-taxi	Zona Hotel Ialomița — pe sensul de mers dinspre Slobozia, constituită dintr-o structură metalică, învelitoare din tablă, cu închideri din policarbonat și OSB, așezată pe o placă din beton în suprafață de 7,5 mp	2007	4.422	Domeniul public al orașului Amara, conform HCL nr. 69/2009 Proces-verbal nr. 2.908/20.03.2007
127	1.6.7	Stație maxi-taxi	Zona Hotel Parc — pe sensul de mers dinspre Slobozia, constituită dintr-o structură metalică, învelitoare din tablă, cu închideri din policarbonat și OSB, așezată pe o placă din beton în suprafață de 7,5 mp	2006	4.422	Domeniul public al orașului Amara, conform HCL nr. 69/2009 Proces-verbal nr. 2.908/20.03.2007
128	1.7.3	Instalație iluminat biserică	Biserica Sfântul Nicolae, strada Tudor Vladimirescu, formată din 4 corpuri de iluminat ornamental amplasate în curtea bisericii	2004	3.777	Domeniul public al orașului Amara, conform HCL nr. 69/2009
129	1.6.3.2	Împrejmuire biserică	Biserica Schimbarea la Față, strada Ana Ipătescu, gard din plasă, pe fundație din beton în lungime de 432 ml	2004	5.068	Domeniul public al orașului Amara, conform HCL nr. 69/2009
130	1.5.9	Platformă peturi	Zona fosta Cooperativa Agricolă de Producție, suprafața = 66,25 mp, formată dintr-o platformă din beton	2006	1.903	Domeniul public al orașului Amara, conform HCL nr. 69/2009
131	2.10	Parc în zona Complex	Amenajare loc de joacă și parc copii în zona Complex, în suprafață de 80 mp, dotat cu 2 leagăne, tobogan, balansoar, 2 căluți	2006	25.862	Domeniul public al orașului Amara, conform HCL nr. 69/2009
132		Teren aferent parc zona Complex	Teren aferent parc în suprafață de 6.406 mp, zona Complex, parcela cadastrală 6039	2006	512.480	Domeniul public al orașului Amara, conform HCL nr. 69/2009
133	1.6.8.	Fântână arteziană parc zona Complex	Suprafață = 49 mp, formă octogonală, construită din beton placat cu gresie cu fundul bazinului vopsit, țevi din inox și PVC și pompă de presiune	2008	12.346	Domeniul public al orașului Amara, conform HCL nr. 69/2009 Proces-verbal recepție nr. 4.546/18.04.2008
134	1.6.6	Simbol oraș	2 bucăți, fabricate din tablă având înscrisă denumirea localității, amplasate la intrările în Amara dinspre Slobozia și dinspre Grivița	2007	9.554	Domeniul public al orașului Amara, conform HCL nr. 69/2009

135	1.6.2	Sediu administrativ	Cădire parter, construită din cărămidă, acoperită cu țiglă, situată în Amara, Strada Libertății nr. 36, în suprafață de 286,12 mp, având 10 încăperi	2007	285.244	Domeniul public al orașului Amara, conform HCL nr. 69/2009 Act vânzare-cumpărare nr. 5.996/18.12.2007
136	1.3.1.1.	Sediu administrativ	Baracă metalică pentru depozitare, situată pe Strada Libertății nr. 36, în suprafață de 288 mp	2007	14.756	Domeniul public al orașului Amara, conform HCL nr. 69/2009 Act vânzare-cumpărare nr. 5.996/18.12.2007
137		Teren aferent sediu administrativ	Situat în Amara, Strada Libertății nr. 36, total suprafață = 1530,88 mp	1989	122.560	Domeniul public al orașului Amara, conform HCL nr. 69/2009
138		Teren aferent fost târg săptămânal	Teren împrejmuit, în suprafață de 0,99 ha — N — islazul orașului — S — islazul orașului — E — islazul orașului — V — Drum național 2C	2006	2.386	Domeniul public al orașului Amara, conform HCL nr. 69/2009
139	1.6.2	Birou administrativ fost târg săptămânal	Birou și latrină în suprafață de 27 mp, situate pe terenul cu destinația de târg săptămânal, având fundație din beton, pereți din BCA, tencuiți, acoperit cu plăci onduline	2006	72.637	Domeniul public al orașului Amara, conform HCL nr. 69/2009
140		Teren destinat puț forat sursă proprie de apă	Extravilanul orașului Amara, tarlăua 239/6, parcela 3, format din două loturi de 100 mp și 300 mp, total suprafață = 400 mp	2005 2009	900	Domeniul public al orașului Amara, conform HCL nr. 69/2009 Contract de vânzare-cumpărare nr. 4.343/6.10.2005 și Contract de vânzare-cumpărare nr. 1.654/8.05.2009
141		Teren destinat puț forat sursă proprie de apă	Extravilanul orașului Amara, tarlăua 239/8, parcela 1/1, format din două loturi de 100 mp și 300 mp, total suprafață = 400 mp	2005 2009	96	Domeniul public al orașului Amara, conform HCL nr. 69/2009
142		Teren destinat puț forat sursă proprie de apă	Extravilanul orașului Amara, tarlăua 239/8, parcelele 12 și 12/1, formate din trei loturi de 100 mp, 237 mp și 63 mp, total suprafață = 400 mp	2005 2009	96	Domeniul public al orașului Amara, conform HCL nr. 69/2009

0	1	2	3	4	5	6
143		Teren destinat puț forat sursă proprie de apă	Extravilanul orașului Amara, tarlaua 239/8, parcela 4 și 4/1, format din trei loturi de 264 mp, 100 mp și 36 mp, total suprafață = 400 mp	2005 2009	533	Domeniul public al orașului Amara, conform HCL nr. 69/2009 Contract de vânzare-cumpărare nr. 1.658/8.05.2009
144		Teren destinat puț forat sursă proprie de apă	Extravilanul orașului Amara, tarlaua 239/6, parcela 11/2 și 12/1, format din trei loturi de 100 mp, 270 mp și 30 mp, total suprafață = 400 mp	2005 2009	189	Domeniul public al orașului Amara, conform HCL nr. 69/2009 Contract de vânzare-cumpărare nr. 1.656/8.05.2009

ACTE ALE ORGANELOR DE SPECIALITATE ALE ADMINISTRAȚIEI PUBLICE CENTRALE

MINISTERUL FINANȚELOR PUBLICE
AGENȚIA NAȚIONALĂ DE ADMINISTRARE FISCALĂ

ORDIN

privind aprobarea utilizării plicurilor speciale cu confirmare poștală de primire (AR) detașabilă, pentru trimiterea de acte administrative și procedurale

Având în vedere prevederile art. 228 alin. (2¹) din Ordonanța Guvernului nr. 92/2003 privind Codul de procedură fiscală, republicată, cu modificările și completările ulterioare,
în temeiul prevederilor art. 12 alin. (3) din Hotărârea Guvernului nr. 109/2009 privind organizarea și funcționarea Agenției Naționale de Administrare Fiscală,

președintele Agenției Naționale de Administrare Fiscală emite următorul ordin:

Art. 1. — Prin prezentul ordin se aprobă utilizarea plicurilor speciale cu confirmare poștală de primire (AR) detașabilă, prin care se realizează centralizat trimiterea, prin intermediul serviciilor poștale, a actelor administrative și procedurale către contribuabili persoane fizice și juridice.

Art. 2. — Plicurile cu confirmare de primire detașabilă vor avea dimensiunile standard C5 și C6/5 și vor fi utilizate în funcție de volumul corespondenței transmise.

Art. 3. — Modelele plicurilor cu confirmare poștală de primire (AR) detașabilă sunt prevăzute în anexele nr. 1 și 2*), care fac parte integrantă din prezentul ordin.

Art. 4. — Direcția generală de tehnologia informației, Direcția de buget și contabilitate internă, Direcția de investiții, achiziții publice și servicii interne, Direcția Generală a Finanțelor Publice a Județului Vâlcea, precum și celelalte direcții ale finanțelor publice județene și a municipiului București vor duce la îndeplinire prevederile prezentului ordin.

Art. 5. — Prezentul ordin se publică în Monitorul Oficial al României, Partea I.

Președintele Agenției Naționale de Administrare Fiscală,
Sorin Blejnar

București, 24 iulie 2009.
Nr. 1.366.

*) Anexele nr. 1 și 2 sunt reproduse în facsimil.

Plic standard: C5
AR: 94.5 x 120 mm

MINISTERUL FINANTELOR PUBLICE
AGENCIA NAȚIONALĂ DE ADMINISTRARE FISCALĂ
UNITATEA DE IMPRIMARE RAPIDĂ
Str. Stolniceni Nr. 49 Rm. Vâlcea jud. Vâlcea



12345678909931012009



CONFIRMARE POȘTALĂ DE PRIMIRE (AR)

Of. Răureni – Gh. Ext. I Data.....
Felul Trimiterii : Corespondență neprioritară
Semnatura salariatului poștal

DESTINATAR:

S.C. Independenta S.R.L. CUI: 12345678
București, Sectorul 1, Str. Independentei nr. 456,
bl. 54, sc. 4, et. 2, cod postal 12345

Confirm primirea.....Data.....
Calitatea primitorului.....
Semnatura salariatului predator.....

<input type="checkbox"/>	Necunoscut
<input type="checkbox"/>	Refuzat
<input type="checkbox"/>	Mutat de la adresă
<input type="checkbox"/>	Expirat termen păstrare / Nereclamat
<input type="checkbox"/>	Adresă incompletă
<input type="checkbox"/>	Alte motive

A se înapoița la:

MINISTERUL FINANTELOR PUBLICE
AGENCIA NAȚIONALĂ DE ADMINISTRARE FISCALĂ
UNITATEA DE IMPRIMARE RAPIDĂ
Str. Stolniceni Nr. 49 Rm. Vâlcea Jud. Vâlcea

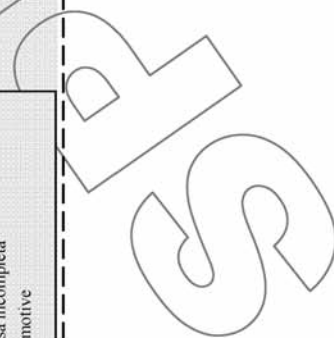
L.S.
Ștampila oficiului care înapoiază confirmarea

T.P.
POȘTA ROMÂNĂ
Nr. 103/C/140/2009
Valabilitate – cf. contractului
Of. Răureni – Gh. Ext. 1





12345678909931012009



S.C. Independenta S.R.L. CUI: 12345678
București, Sectorul 1, Str. Independentei nr. 456, bl. 54, sc.
4, et. 2, cod postal 12345



Plic standard: C6/5
AR: 94,5 x 120 mm

 <p>MINISTERUL FINANTELOR PUBLICE AGENȚIA NAȚIONALĂ DE ADMINISTRARE FISCALĂ UNITATEA DE IMPRIMARE RAPIDĂ Str. Stolniceni Nr. 49 Rm. Vâlcea Jud. Vâlcea</p>	<p>R AR</p>												
<p>*12345678909931012009*</p> 													
<p>CONFIRMARE POSTALA DE PRIMIRE (AR) Of. Răureni – Gh. Ext. 1 Data..... Felul Trimiterii : Corespondență neprioritară Semnatura salariat poștal</p>													
<p>DESTINATAR: S.C. Independenta S.R.L. CUI: 12345678 Bucuresti, Sectorul 1, Str. Independentei nr. 456, bl. 54, sc. 4, et. 2, cod postal 12345</p>													
<p>Se completează de destinatarul trimiterii Confirm primirea.....Data..... Calitatea primitorului.....Data..... Semnatura salariatului predător..... Motivul nepredării:</p>	<p>L.S.</p> <p>Ștampila oficiului care înapoiază confirmarea</p>  <p>MINISTERUL FINANTELOR PUBLICE AGENȚIA NAȚIONALĂ DE ADMINISTRARE FISCALĂ UNITATEA DE IMPRIMARE RAPIDĂ Str. Stolniceni Nr. 49 Rm. Vâlcea Jud. Vâlcea</p>												
<table border="1"><tr><td><input type="checkbox"/></td><td>Necunoscut</td></tr><tr><td><input type="checkbox"/></td><td>Refuzat</td></tr><tr><td><input type="checkbox"/></td><td>Mutat de la adresă</td></tr><tr><td><input type="checkbox"/></td><td>Expirat termen păstrare / Nereclamat</td></tr><tr><td><input type="checkbox"/></td><td>Adresa incompletă</td></tr><tr><td><input type="checkbox"/></td><td>Alte motive</td></tr></table>	<input type="checkbox"/>	Necunoscut	<input type="checkbox"/>	Refuzat	<input type="checkbox"/>	Mutat de la adresă	<input type="checkbox"/>	Expirat termen păstrare / Nereclamat	<input type="checkbox"/>	Adresa incompletă	<input type="checkbox"/>	Alte motive	
<input type="checkbox"/>	Necunoscut												
<input type="checkbox"/>	Refuzat												
<input type="checkbox"/>	Mutat de la adresă												
<input type="checkbox"/>	Expirat termen păstrare / Nereclamat												
<input type="checkbox"/>	Adresa incompletă												
<input type="checkbox"/>	Alte motive												
	<p>T.P. POȘTA ROMÂNĂ Nr. 103/C/140/2009 Valabilitate – cf. contractului Of. Răureni – Gh. Ext. 1</p>												
	<p>*12345678909931012009*</p>  <p>DESTINATAR: S.C. Independenta S.R.L. CUI: 12345678 Bucuresti, Sectorul 1, Str. Independentei nr. 456, bl. 54, sc. 4, et. 2, cod postal 12345</p>												

ABONAMENTE LA PUBLICAȚIILE OFICIALE PE SUPORT FIZIC

— Prețuri pentru anul 2009 —

Nr. crt.	Denumirea publicației	Număr de apariții anuale	Zile de apariție/săptămână	Greutate medie/apariție (grame)	Valoare (TVA 9% inclus)/lei		
					12 luni	3 luni	1 lună
1.	Monitorul Oficial, Partea I	750	5	50	800	210	75
2.	Monitorul Oficial, Partea I, limba maghiară	90	1	50	1.500		140
3.	Monitorul Oficial, Partea a II-a	200	5	60	2.250		200
4.	Monitorul Oficial, Partea a III-a	800	5	15	430		40
5.	Monitorul Oficial, Partea a IV-a	7.200	5	50	1.720		160
6.	Monitorul Oficial, Partea a VI-a	400	5	25	1.600		150
7.	Monitorul Oficial, Partea a VII-a	60	1	30	540		50
8.	Colecția Legislația României	4	—	2.500	450	120	
9.	Colecția Hotărâri ale Guvernului României	12	—	3.500	750		70

NOTĂ:

Monitorul Oficial Partea I bis se multiplică pe bază de comandă.

Începând cu anul 2009 se sistează apariția publicației Repertoriul legislației României.

Abonamente la publicațiile oficiale și comenzi către „Monitorul Oficial” R.A. se pot efectua prin următoarele societăți de distribuție:

- ◆ COMPANIA NAȚIONALĂ „POȘTA ROMÂNĂ” — S.A. — prin oficiile sale poștale
- ◆ ACTA LEGIS — S.R.L. — București, Str. Lirei nr. 11, parter, ap. 1, (telefon/fax: 021.411.91.79; 021.411.54.08)
- ◆ INFO EUROTRADING — S.A. — București, Splaiul Independenței nr. 202A (telefon: 021.316.30.57, fax: 021.316.30.58)
- ◆ INTERPRESS SPORT — S.R.L. — București, Piața Presei Libere nr. 1, corp B, et. 2, camerele 256—259, OP 33 (telefon/fax: 021.313.85.07; 021.313.85.08; 021.313.85.09)
- ◆ MEDIA PRESS ABONAMENTE — S.R.L. — București, str. Izvor nr. 78, et. 2 (telefon: 021.311.97.84, fax: 021.311.97.85)
- ◆ M.T. PRESS IMPEX — S.R.L. — București, bd. Basarabia nr. 256 (telefon/fax: 021.255.48.15; 021.255.48.16; 021.255.48.17)
- ◆ PRESS EXPRES — S.R.L. — Otopeni, str. Flori de Câmp nr. 9 (telefon/fax: 021.221.42.83; 0745.133.712)
- ◆ ZIRKON MEDIA — S.R.L. — București, str. Pictor Dimitrie Hârlescu nr. 6, sector 2 (telefon: 021.255.18.00, fax: 021.255.18.66; 021.255.19.18)
- ◆ ART ADVERTISING — S.R.L. — Râmnicu Vâlcea, str. Regina Maria nr. 7, bl. C1, sc. C, mezanin II (fax: 0250/73.54.75, telefon: 0350.40.59.87; 0350.40.59.88)
- ◆ CALLIOPE — S.R.L. — Ploiești, str. Elena Doamna nr. 62—64 (telefon/fax: 0244/51.40.52; 0244/51.48.01)
- ◆ DIFSTARPRESS — S.R.L. — Slobozia, bd. Matei Basarab, bl. I60, sc. A, ap. 15 (telefon/fax: 0243/23.23.68)
- ◆ CURIER PRESS — S.A. — Brașov, str. Traian Grozăvescu nr. 7 (telefon/fax: 0268/51.08.57; 0268/51.08.58)
- ◆ ROESTA — S.R.L. — Curtea de Argeș, str. Valea Iașului, bl. P10, sc. B, ap. 18 (telefon/fax: 0248/72.11.43)
- ◆ VIAȚA LIBERĂ — S.A. — Galați, Str. Domnească nr. 68 (telefon: 0236/46.06.20, fax: 0236/47.10.28)
- ◆ UNITATEA — S.R.L. — Alba Iulia, str. Traian nr. 26 (telefon: 0258/81.16.31, fax: 0258/81.28.43)
- ◆ MANPRES DISTRIBUTION — S.R.L. — București, Piața Presei Libere nr. 1 (OP 33 — CP 24) (telefon/fax: 021.314.63.39)
- ◆ CUGET LIBER — S.A. — Constanța, bd. I.C. Brătianu nr. 5 (telefon: 0241/58.21.20, fax: 0241/61.95.24)
- ◆ SIMPEX LOGISTIC — S.R.L. — Călărași, Str. Progresul nr. 21, bl. B1, sc. B, ap. 5 (telefon/fax: 0242/31.89.29)
- ◆ CIPSOFT DESIGN — S.R.L. — Ploiești, str. Eroilor nr. 2 bis (tel. 0722.36.54.65 sau 0724.20.31.43)

EDITOR: PARLAMENTUL ROMÂNIEI — CAMERA DEPUTAȚILOR



„Monitorul Oficial” R.A., Str. Parcului nr. 65, sectorul 1, București; C.I.F. RO427282,
 IBAN: RO55RNCB0082006711100001 Banca Comercială Română — S.A. — Sucursala „Unirea” București
 și IBAN: RO12TREZ7005069XXX000531 Direcția de Trezorerie și Contabilitate Publică a Municipiului București
 (alocat numai persoanelor juridice bugetare)
 Tel. 021.318.51.29/150, fax 021.318.51.15, e-mail: marketing@ramo.ro, internet: www.monitoruloficial.ro
 Adresa pentru publicitate: Centrul pentru relații cu publicul, București, șos. Panduri nr. 1,
 bloc P33, parter, sectorul 5, tel. 021.411.58.33 și 021.410.47.30, fax 021.410.77.36 și 021.410.47.23
 Tiparul: „Monitorul Oficial” R.A.

